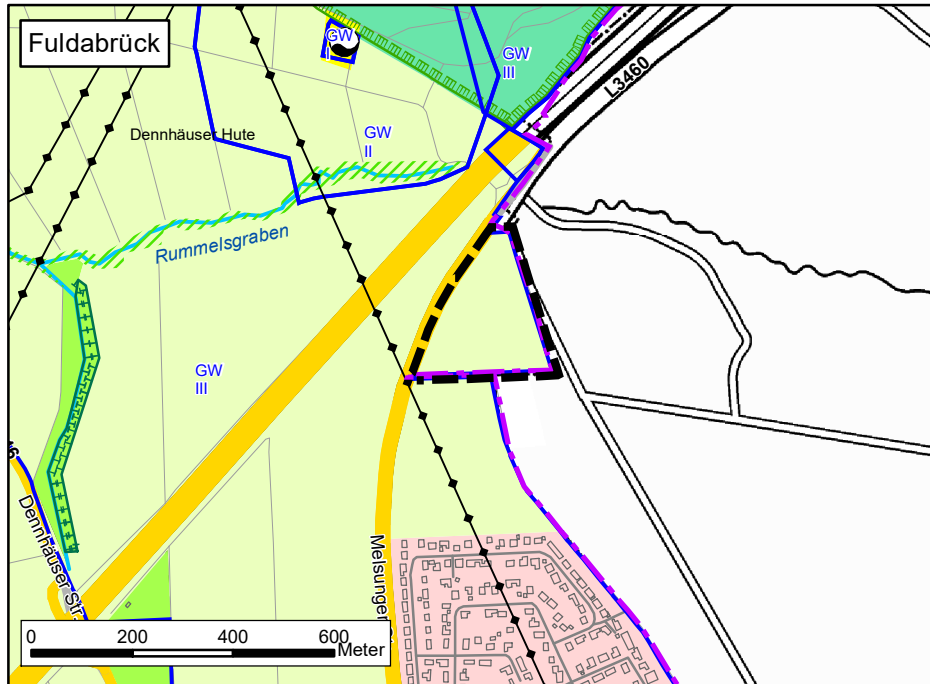
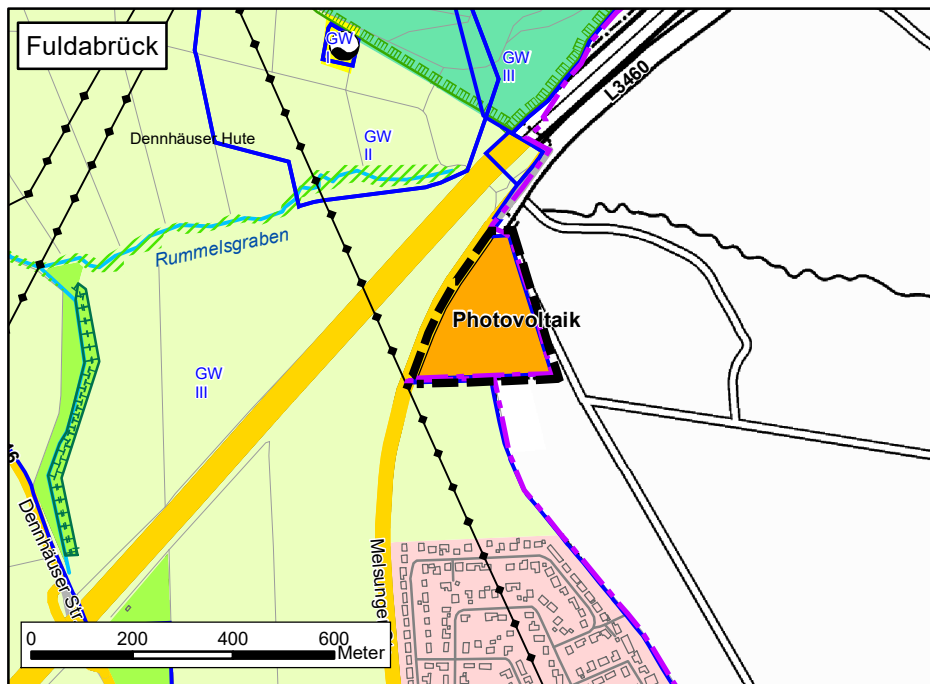


Rechtswirksamer Flächennutzungsplan



Geplante Änderung



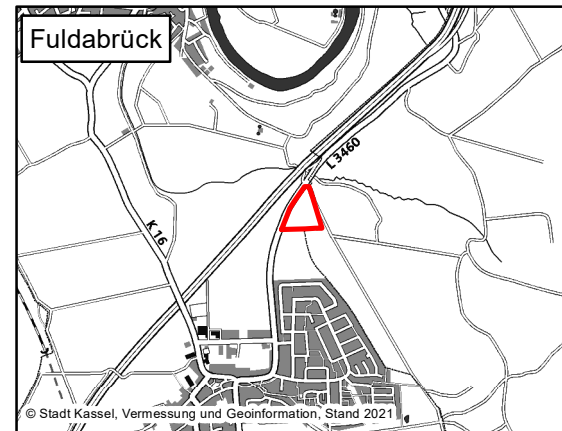
Legende

- Wohnbauflächen
- Strassenverkehrsflächen
- Sondergebiete mit Zweckbestimmung
- Flächen für Ver- und Entsorgungsanlagen und Ablagerungen
- Wasser
- Hochspannungsleitung*
- Grünflächen
- Sportplatz
- Schutzgebiet für Grund- und Quellwassergewinnung*
- Flächen für die Landwirtschaft
- Flächen für Wald
- Maßnahmen zum Schutz, zur Pflege und zur Entwicklung von Boden, Natur und Landschaft
- Landschaftsschutzgebiet*
- Geschützte Biotopie gem. § 30 BNatSchG in Verbindung mit § 13 HAGBNatSchG*
- Fließgewässer
- Gemeindegrenze
- Änderungsbereich

Hinweise auf überlassenes Datenmaterial

Datengrundlage: ALKIS / ATKIS, Hess. Verwaltung für Bodenmanagement u. Geoinformation
 Umgebungskarte: © Stadt Kassel, Vermessung und Geoinformation, Stand 2018
 Fachdaten (nachrichtliche Darstellungen):
 - Darstellung auf der Grundlage von Daten und mit Erlaubnis des Hessischen Landesamtes für Naturschutz, Umwelt und Geologie, Wiesbaden. (Daten verändert)
 - Regierungspräsidium Kassel: Dezernat Obere Naturschutzbehörde und Gewässer-/Bodenschutz

*Der aktuelle Stand der nachrichtlichen Darstellungen und Details hierzu können bei den zuständigen Institutionen erfragt werden.
 Bei den Schutzgebieten kommt es zu Überlagerungen, die mit kartographischen Mitteln der Planzeichenverordnung nicht darstellbar sind.



RECHTSGRUNDLAGEN

Baugesetzbuch (BauGB), Baunutzungsverordnung (BauVO), Planzeichenverordnung (PlanZVO) in der zur Zeit der Auslegung bzw. des Rechtswirkenswerdens des Planes gültigen Fassung.

VERFAHRENSVERMERKE

1. Der Entwurf der Flächennutzungsplan-Änderung ZRK 83 und die öffentliche Auslegung wurden in der Verbandsversammlung am beschlossen.
2. Die Bekanntmachung der öffentlichen Auslegung erfolgte am
 Der Planentwurf hat in der Zeit vom bis öffentlich ausgelegen.
3. Die Flächennutzungsplan-Änderung ZRK 83 wurde von der Verbandsversammlung beschlossen am

in Vertretung
 Dr. Christoph Haller

4. Genehmigungsvermerke

5. Die Erteilung der Genehmigung für die Flächennutzungsplan-Änderung ZRK 83 wurde nach Hauptsatzung am bekannt gemacht. Die FNP-Änderung ist damit rechtswirksam.

in Vertretung
 Dr. Christoph Haller

ZWECKVERBAND RAUM KASSEL

Änderung des Flächennutzungsplanes des ZRK ZRK 83 "SO-Potovoltaik Dörnhausen", Fuldaabrück

Stand	geändert	Maßstab	
12.07.23 Witt/Özd		1:15.000	Ständeplatz 17 34117 Kassel www.zrk-kassel.de

