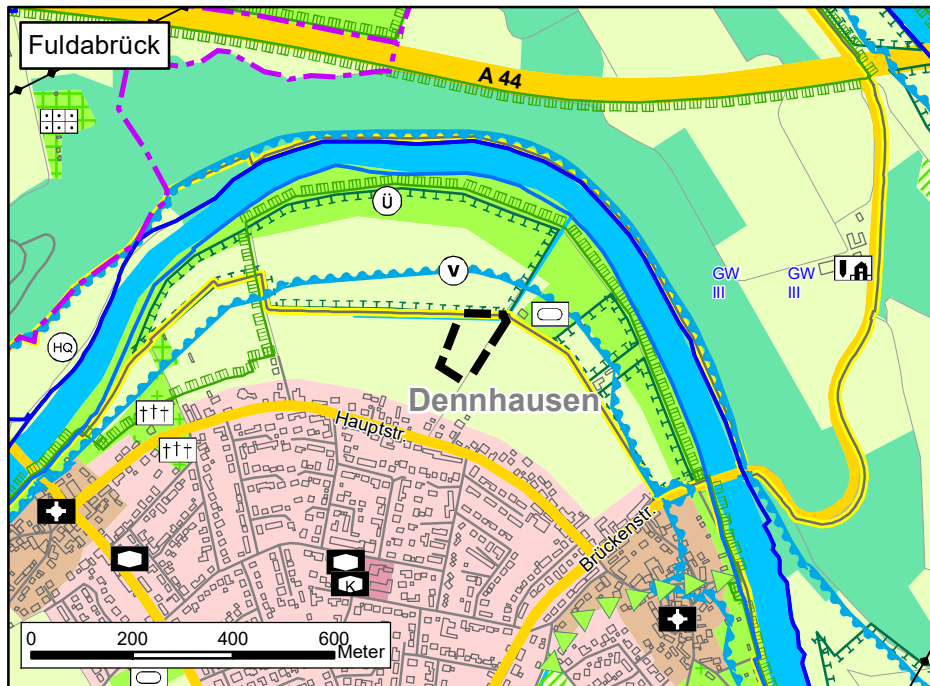
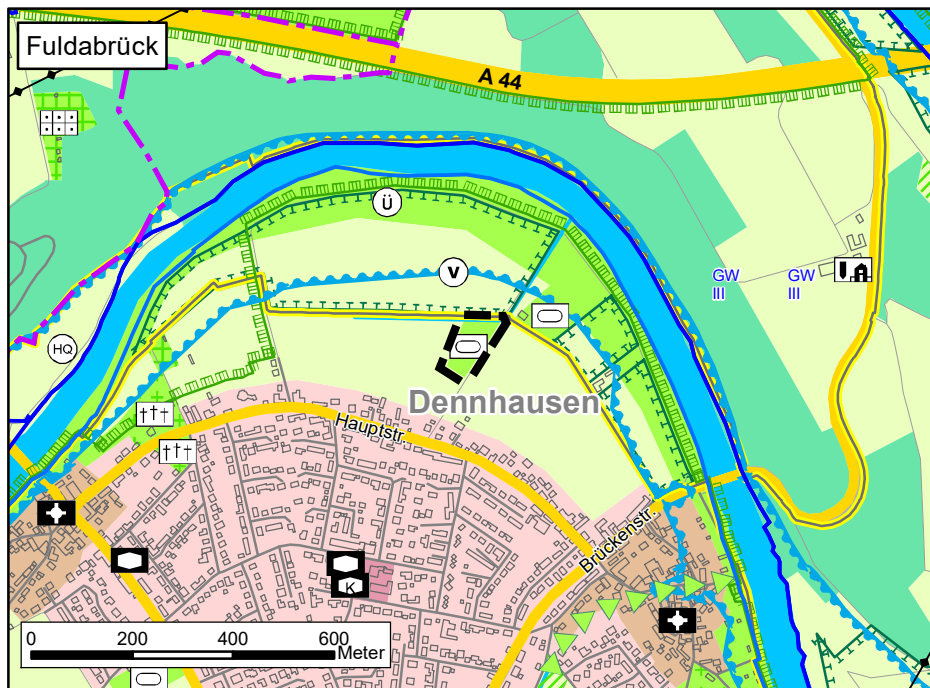


Rechtswirksamer Flächennutzungsplan



Geplante Änderung



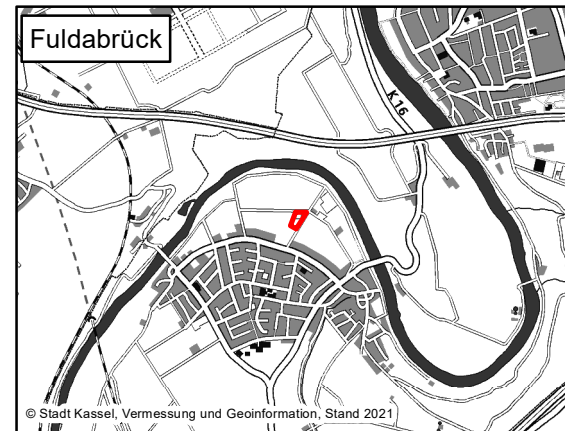
Legende

- Wohnbauflächen
- Gemischte Bauflächen
- Flächen für den Gemeinbedarf
- Kindergarten
- Sozialen Zwecken dienende Einrichtungen
- Kirchen und kirchlichen Zwecken dienende Einrichtungen
- Strassenverkehrsflächen
- Grünflächen
- Sportplatz
- Dauerkleingärten
- Friedhof
- Flächen für die Landwirtschaft
- Landwirtschaftlicher Betrieb im Aussenbereich
- Wasserflächen
- Überschwemmungsgebiet*
- Schutzgebiet für Grund- und Quellwassergewinnung*
- Heilquellenschutzgebiet*
- Flächen für Wald
- Maßnahmen zum Schutz, zur Pflege und zur Entwicklung von Boden, Natur und Landschaft
- Grünverbindung sichern/ herstellen
- Landschaftsschutzgebiet*
- Vogelschutzgebiet*
- Geschützte Biotopie gem. § 30 BNatSchG in Verbindung mit § 13 HAGBNatSchG*
- Fließgewässer
- Gemeindegrenze
- Änderungsbereich

Hinweise auf überlassenes Datenmaterial

Datengrundlage: ALKIS / ATKIS, Hess. Verwaltung für Bodenmanagement u. Geoinformation
 Umgebungskarte: © Stadt Kassel, Vermessung und Geoinformation, Stand 2018
 Fachdaten (nachrichtliche Darstellungen):
 - Darstellung auf der Grundlage von Daten und mit Erlaubnis des Hessischen Landesamtes für Naturschutz, Umwelt und Geologie, Wiesbaden. (Daten verändert)
 - Regierungspräsidium Kassel: Dezernat Obere Naturschutzbehörde und Gewässer-/Bodenschutz

*Der aktuelle Stand der nachrichtlichen Darstellungen und Details hierzu können bei den zuständigen Institutionen erfragt werden.
 Bei den Schutzgebieten kommt es zu Überlagerungen, die mit kartographischen Mitteln der Planzeichenverordnung nicht darstellbar sind.



RECHTSGRUNDLAGEN

Baugesetzbuch (BauGB), Baunutzungsverordnung (BauVO), Planzeichenverordnung (PlanZVO) in der zur Zeit der Auslegung bzw. des Rechtswirkenswerdens des Planes gültigen Fassung.

VERFAHRENSVERMERKE

1. Der Entwurf der Flächennutzungsplan-Änderung ZRK69 und die öffentliche Auslegung wurden in der Zeit der Auslegung bzw. des Rechtswirkenswerdens des Planes gültigen Fassung beschlossen.
2. Die Bekanntmachung der öffentlichen Auslegung erfolgte am
 Der Planentwurf hat in der Zeit vom bis öffentlich ausgelegt.
3. Die Flächennutzungsplan-Änderung ZRK 69 wurde von der Verbandsversammlung beschlossen am
4. Genehmigungsvermerke

in Vertretung
 Dr. Christoph Haller

5. Die Erteilung der Genehmigung für die Flächennutzungsplan-Änderung ZRK 69 wurde nach Hauptsatzung am bekannt gemacht. Die FNP-Änderung ist damit rechtswirksam.

in Vertretung
 Dr. Christoph Haller

ZWECKVERBAND RAUM KASSEL

Änderung des Flächennutzungsplanes des ZRK ZRK 69 "Sportanlage Dennhausen/Dittershausen", Fuldaabrück

Stand	geändert	Maßstab
16.09.22 Witt/Özd	19.04.23	1:15.000

Ständeplatz 17
 34117 Kassel
 www.zrk-kassel.de

